



**Comment l'adaptation au changement climatique  
peut favoriser la biodiversité en général et  
piscicole en particulier : le projet territorial de la  
Saône (76).**

**Régis LEYMARIE**

*Délégué adjoint Normandie, Conservatoire du littoral*

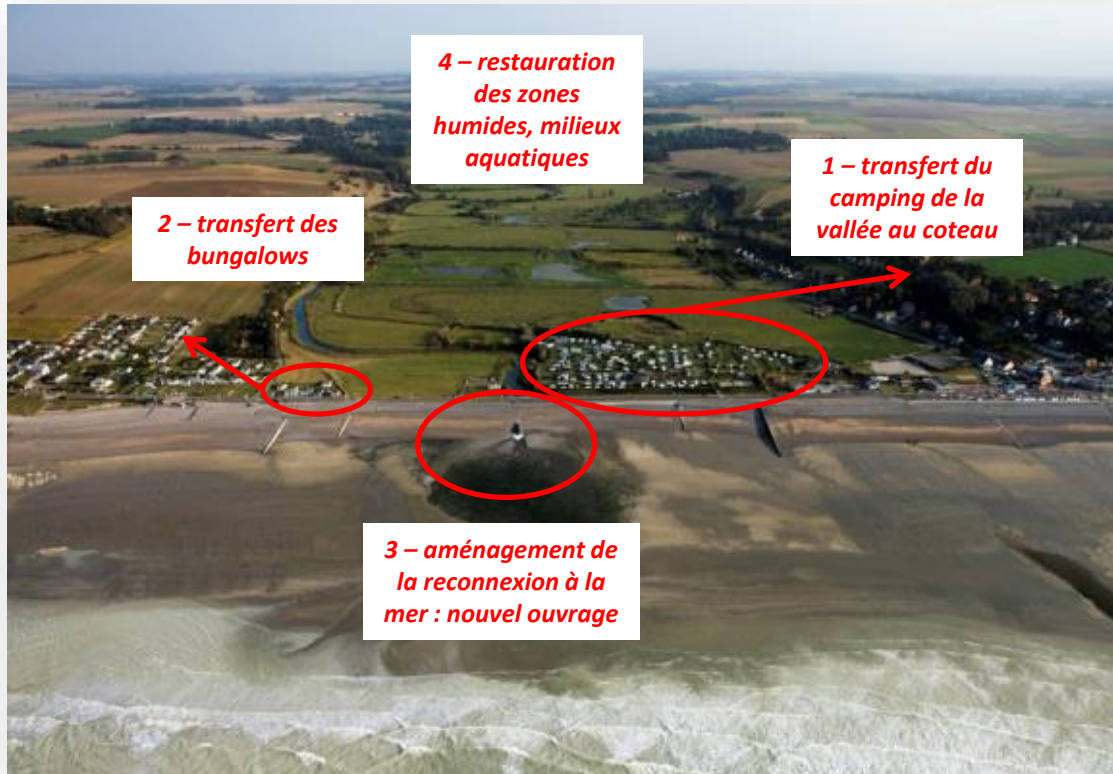
# Le projet territorial de la Saône (76)

- D'un site vulnérable à un site résilient pour ses habitants et favorable à la biodiversité



# Le projet territorial de la Saône


- D'un site vulnérable à un site résilient pour ses habitants et favorable à la biodiversité



# Le projet territorial de la Saône

- Volet biodiversité : restauration des zones humides & ouvrage de reconnexion terre – mer favorable aux migrateurs à savoir :


- Anguille
- Lamproie marine
- Lamproie fluviatile
- Saumon
- Truite de Mer
- Flet
- Mulet



il s'agit là des espèces cibles prises en compte dans l'étude concernant les débouchés des fleuves côtiers

# Le projet territorial de la Saône

- Après avoir bénéficié de l'interreg LiCCo (*Littoraux et Changements Côtiers – Living with a Changing Coast*) de 2012 à fin 2014.



- Nous envisageons un nouveau partenariat avec les Britanniques



# Le projet territorial de la Saône

- Le projet Interreg PACCo (2019 – 2022)  
(*Promouvoir l'Adaptation aux Changements Côtiers – Promoting Adaptation to Changing Coast*)
- En lien avec les maitres d'ouvrages potentiels des principales opérations / actions envisagées dans le cadre du projet territorial
- Actions en faveur de la diminution des risques, de l'économie (touristique), de la biodiversité (piscicole, avifaune, habitats naturels...)



IN PARTNERSHIP WITH



# Le projet territorial de la Saône

## La communication



La basse vallée de la Saône, composée des communes de Quiberville, Longueuil et Sainte-Marguerite-sur-Mer, a connu et connaîtra de profondes mutations, profondes mutations, d'adaptation. C'est l'urgence de la vie de la

**Les mutations et le scénario - au fil du temps**

Si les enjeux liés à la Saône sont les mêmes, les défis sont différents. Dans un scénario pessimiste,...

**Les évolutions**

- 1. Les risques d'inondation de plus en plus fréquents par la Saône...
- 2. Les risques d'érosion de plus en plus importants...
- 3. Les risques de pollution de plus en plus importants...
- 4. Les risques de perte de biodiversité de plus en plus importants...
- 5. Les risques de perte de qualité de l'eau de plus en plus importants...
- 6. Les risques de perte de qualité de l'air de plus en plus importants...
- 7. Les risques de perte de qualité de la vie de plus en plus importants...



Le projet vise à restaurer les situations dégradées (mauvaise qualité des eaux et des milieux aquatiques, ruissellement, érosion, inondations...), tout en veillant à préserver les atouts actuels et les améliorations futures : qualité du cadre de vie et activités traditionnelles du territoire (le tourisme familial et populaire, l'agriculture, la pêche, les activités de loisirs...).

**Restaurer des situations dégradées**

- 1. La restauration de la continuité des milieux aquatiques et des zones humides et leur rôle d'aménagement des inondations.
- 2. La restauration de la continuité des milieux aquatiques et des zones humides et leur rôle d'aménagement des inondations.
- 3. La restauration de la continuité des milieux aquatiques et des zones humides et leur rôle d'aménagement des inondations.
- 4. La restauration de la continuité des milieux aquatiques et des zones humides et leur rôle d'aménagement des inondations.
- 5. La restauration de la continuité des milieux aquatiques et des zones humides et leur rôle d'aménagement des inondations.
- 6. La restauration de la continuité des milieux aquatiques et des zones humides et leur rôle d'aménagement des inondations.
- 7. La restauration de la continuité des milieux aquatiques et des zones humides et leur rôle d'aménagement des inondations.



La conception de ce projet et de son plan d'action mobilise de nombreux acteurs du territoire de la basse vallée et au-delà. Dans les mois qui viennent, il doit être approuvé par les communes de la basse vallée et les organismes susceptibles de contribuer à sa mise en œuvre et à son financement. Pluri-thématique, le projet territorial permet une mobilisation plus large, une complémentarité et une cohérence des actions. Inscrit dans une trajectoire à long terme, il permet de répondre dès aujourd'hui aux questionnements les plus présents, tout en créant une dynamique de long-terme.



En ouvrant à la mer et en engageant ce projet pluri-thématique, ce sont des opportunités qui s'ouvrent, de nouvelles richesses à valoriser qui sont développées : réorganisation des quartiers balnéaires ; développement des équipements et activités touristiques ; nouvelles activités et modalités de commercialisation (vente directe...) pour l'agriculture et la pêche.



# Le projet territorial de la Saône

- **Merci pour votre écoute**



**Conservatoire  
du littoral**

**Régis LEYMARIE**

Délégué adjoint Normandie

Conservatoire du littoral

5/7 rue Pémagnie BP 546 14037 Caen cedex

02 31 15 03 68 - 06 72 86 91 20

[r.leymarie@conservatoire-du-littoral.fr](mailto:r.leymarie@conservatoire-du-littoral.fr)

[www.conservatoire-du-littoral.fr](http://www.conservatoire-du-littoral.fr)



Photo : © Frédéric Larrey / Conservatoire du littoral